



Financé par l'Union européenne



Accord de coopération relatif à la mise en place du Parc Transfrontalier Mayumba-Conkouati (PTMC)

2^{ème} COS NaturAfrica

Afrique centrale

4/5/2026



Contexte

- Accord transfrontalier signé en 11 novembre 2010 pour:

Parc National de Conkouati Douli (Congo): créé par décret n°136 bis-99 du 14 Août 1999


Superficie: 504 950 ha dont une partie continentale de 384 950 ha et une partie marine qui s'étend sur 120 000 ha.

Parc National de Mayumba (Gabon): créé le 13 Août 2002 par décret n° 614/PR/MEFEPEPN

Superficie: marine de 97 163 ha et frange continentale 1 km à partir de la ligne de haute marée

- Objectif de l'accord : **'Le présent Accord de coopération a pour objet de mettre en place un cadre de concertation et de partenariat dans le but de promouvoir la gestion conjointe des ressources naturelles du complexe transfrontalier regroupant les parcs nationaux de Mayumba au Gabon et de Conkouati-Douli au Congo, et de favoriser le développement durable au profit des communautés locales'**

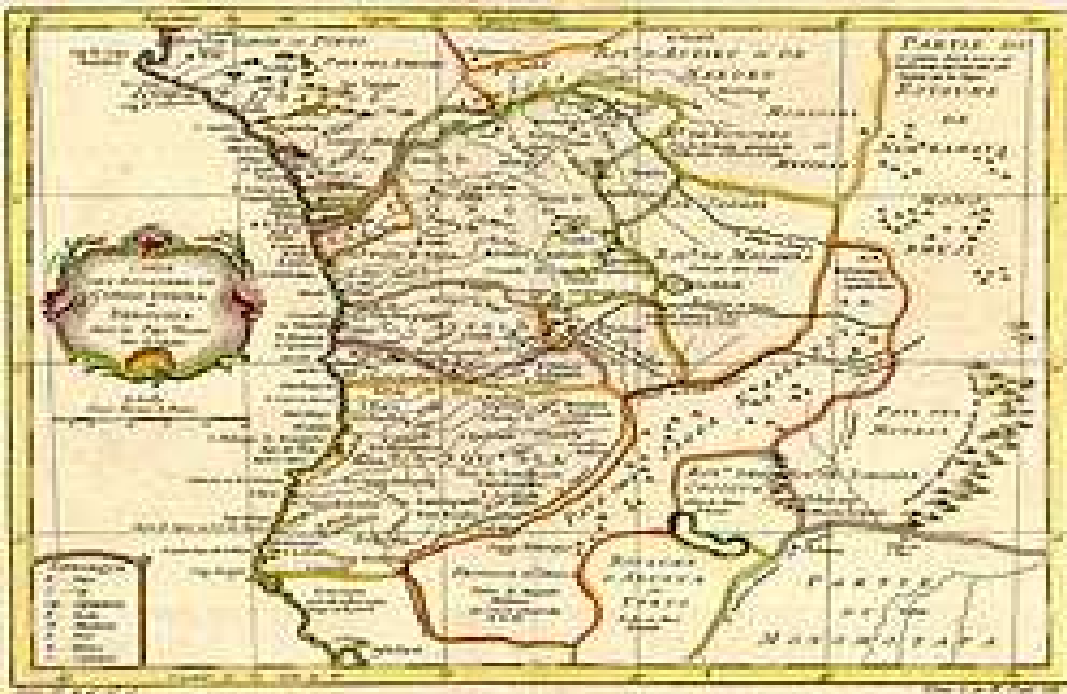






Contexte










Contexte




Axes de gestion

- Harmonisation des législations
- Protection et contrôle de l'exploitation des ressources naturelles terrestres et marines;
- Mise en place d'un système permettant la libre circulation des biens et des personnes en mission dans le PTMC;
- Lutte anti-braconnage;
- Recherche scientifique;
- Suivi écologique et socio économique;
- Ecotourisme;
- Appui institutionnel et renforcement des capacités;
- Implication des communautés locales vivant dans et autour du PTMC et du secteur privé;
- Financement des activités; .
- Partage des retombées;
- Mise en place d'un système de communication transfrontalière ;
- Renforcement du système de surveillance côtière (le chalutage et pollution sous toutes ses formes, etc.)





Contexte

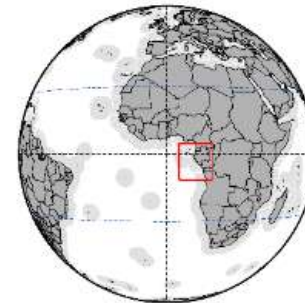
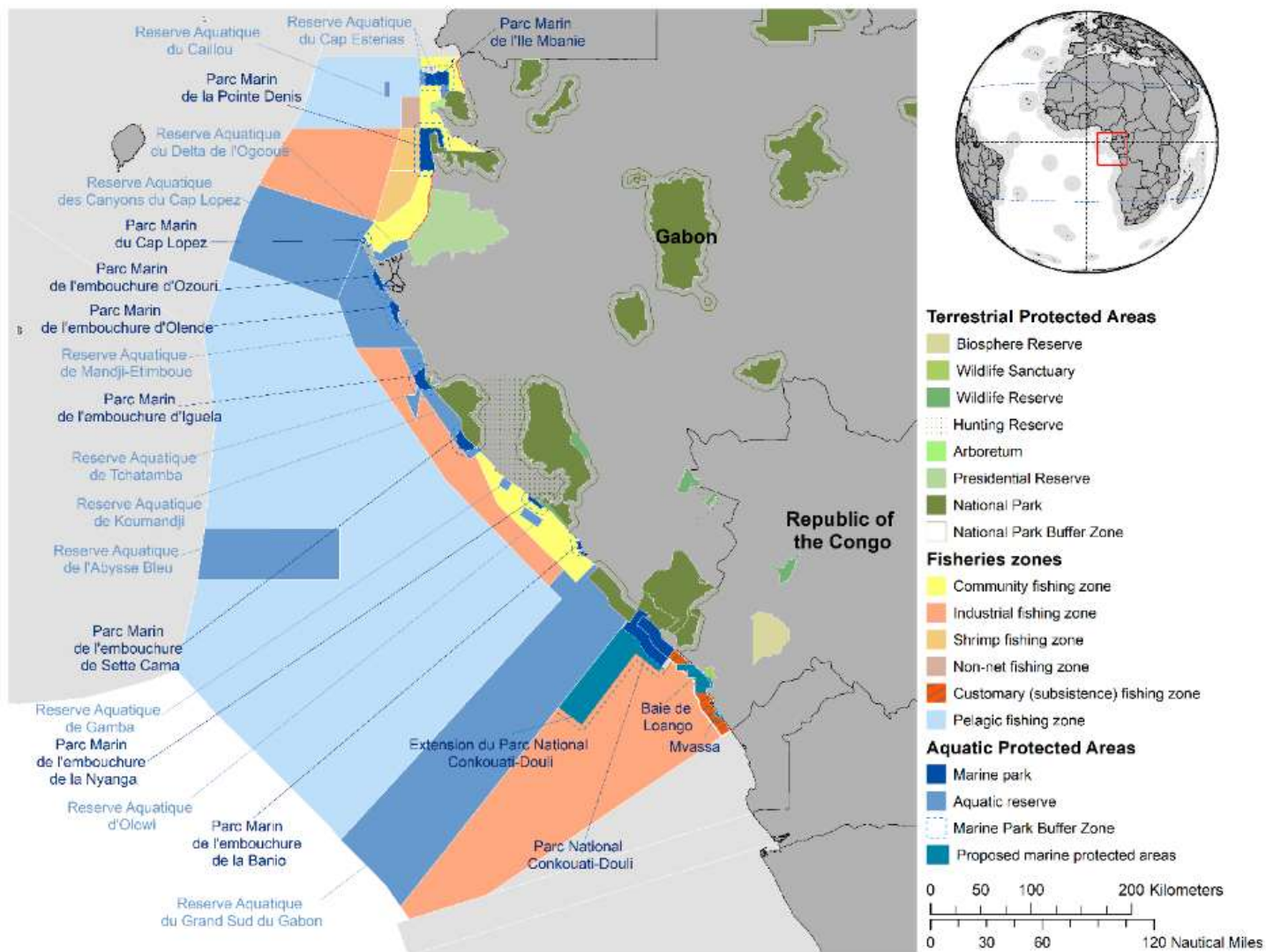



Organes d'administration

- Comité de Supervision et d'Arbitrage (CSA);
- Comité de Planification et d'Exécution (CPE);
- Comité de Suivi (CS);
- Comité Technique et Scientifique (CTS).

Modalité décisionnelle pour tous organes: consensus







Bilan des actions

2011-2012 mission conjointes

2013 : Echanges entre les populations (huitres/tortues marines/mammifères marins)

2013-2017 : baisse des échanges mais renforcement des efforts contre la pêche INN

2018 : Dernière réunion à Mayumba

2022-2025 : formations (écologie marine, espèces, droits humain) et échanges d'information (pollution, éléphants requins),
Décembre 2025: Atelier de redynamisation de l'Accord PTMC










ECOGARDES DE MAYUMBA ET CONKOUATI






Défis/Opportunités

Défis	Opportunités
Exploration/Exploitation minière (potasse)	Existence d'un cadre juridique basé sur le nexus conservation-développement
Exploration/Exploitation hydrocarbures (pétrole/gaz)	Extension des aires marines protégées
Piraterie maritime	Diversification du système de gouvernance des aires protégées (PPP)
Développement des infrastructures portuaires	Regain de coopération transfrontalière
Peche illégale	Projet grande Mayumba(ACDG)
Faible fonctionnement des organes de gouvernance	Feuille route décembre 2025
Faible opérationnalisation des interventions conjointes	Interet des donateurs pour financer les approches de gestion paysagère



Prochaine étape: redynamisation de l'Accord PTMC mise en œuvre de la feuille de route

- Equipe mixte pour élaborer un projet de révision du texte de l'accord
- Synthèse technique sur l'état des lieux de la mise en œuvre de l'accord PTMC
- Plaidoyer auprès des ministres signataires
- Atelier d'examen et de validation du projet d'accord révisé





MATONDE / DIBOTY